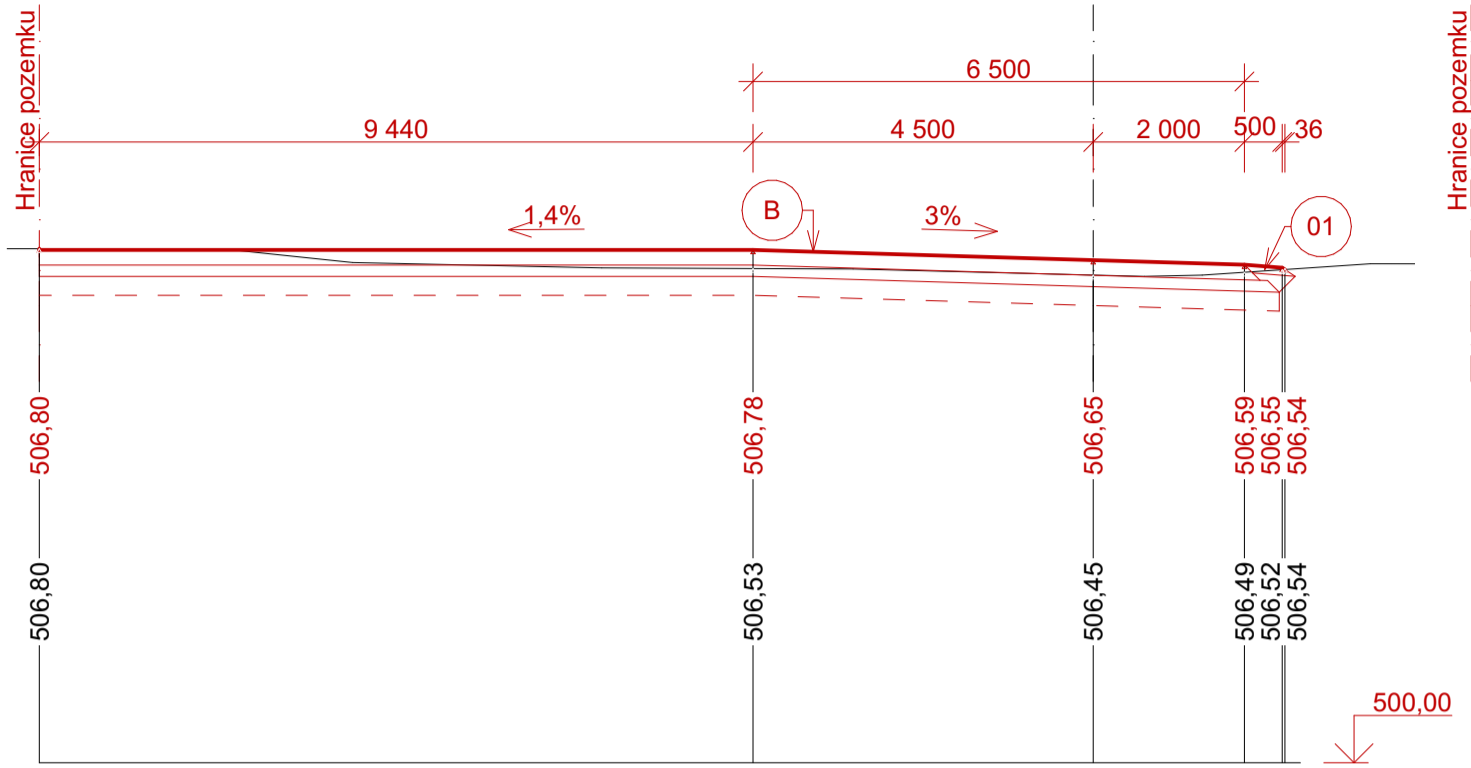
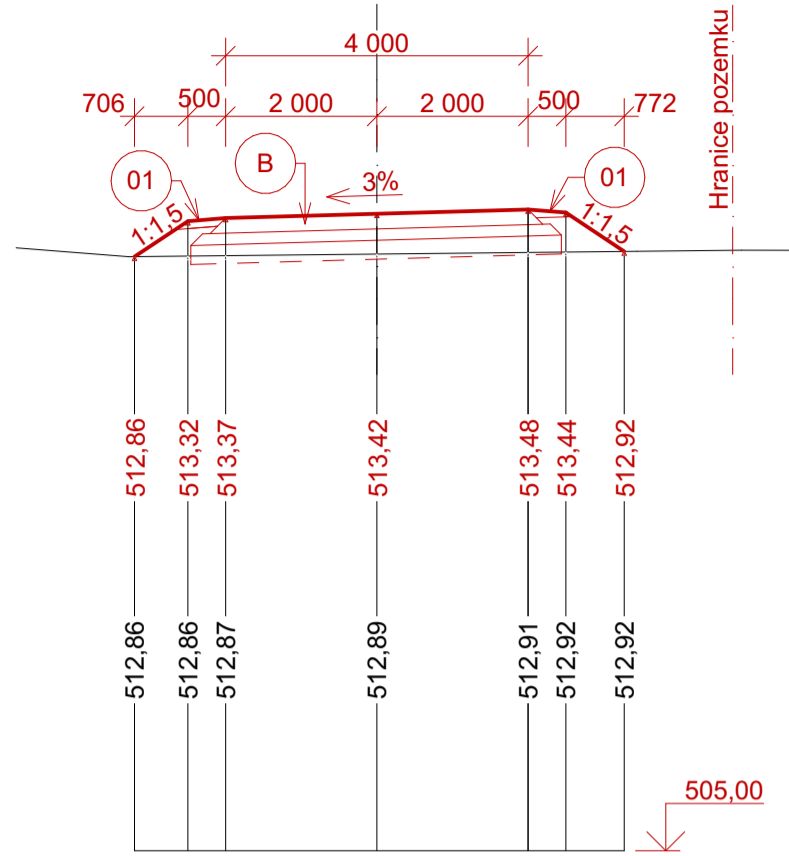


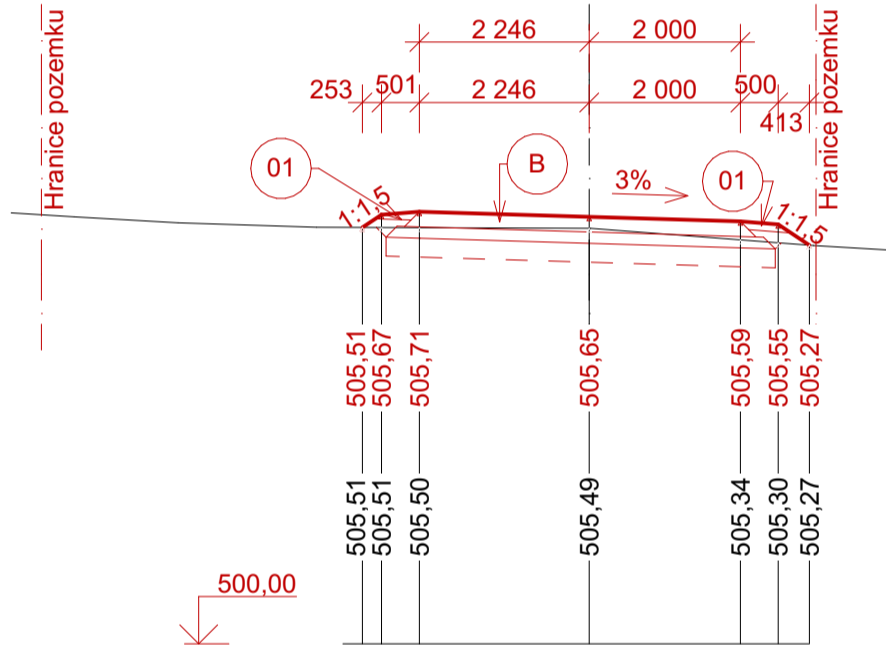
PF07 - km0,30000



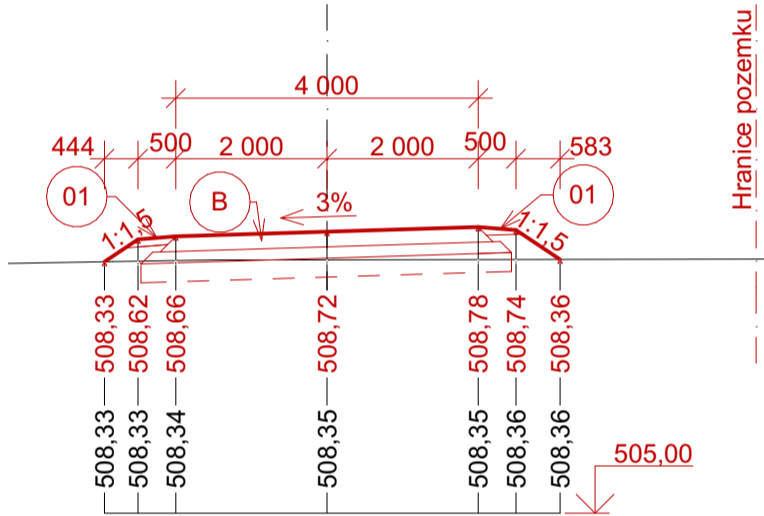
PF10 - km0,40000



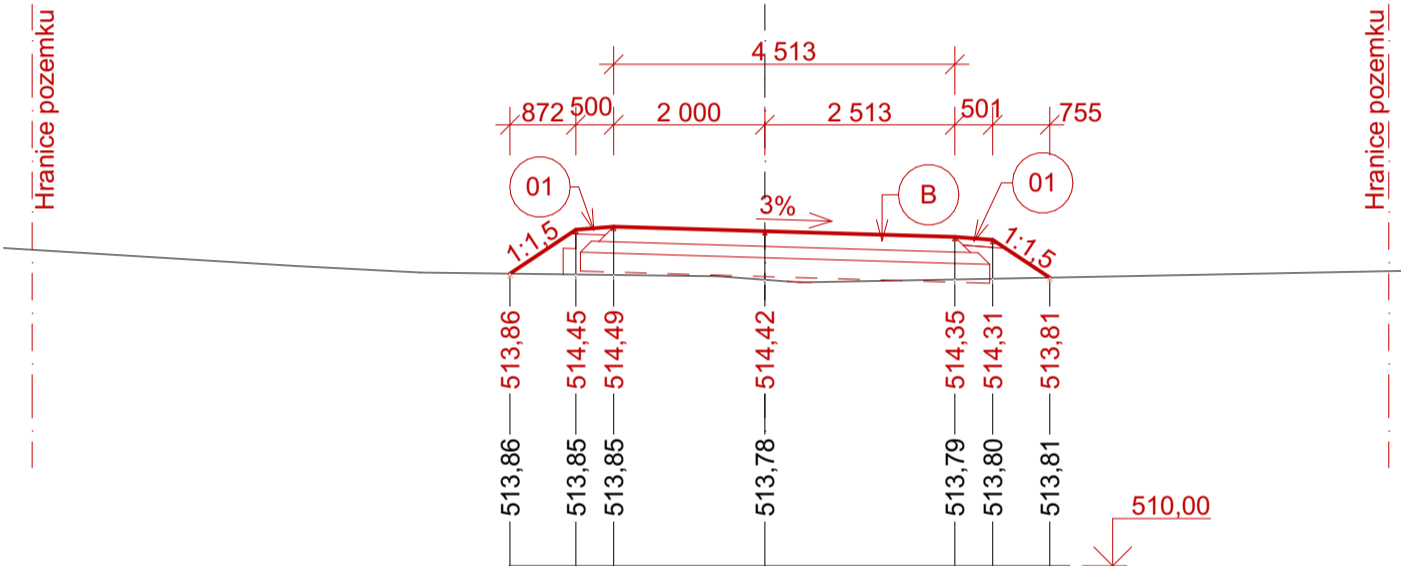
PF13 - km0,55000



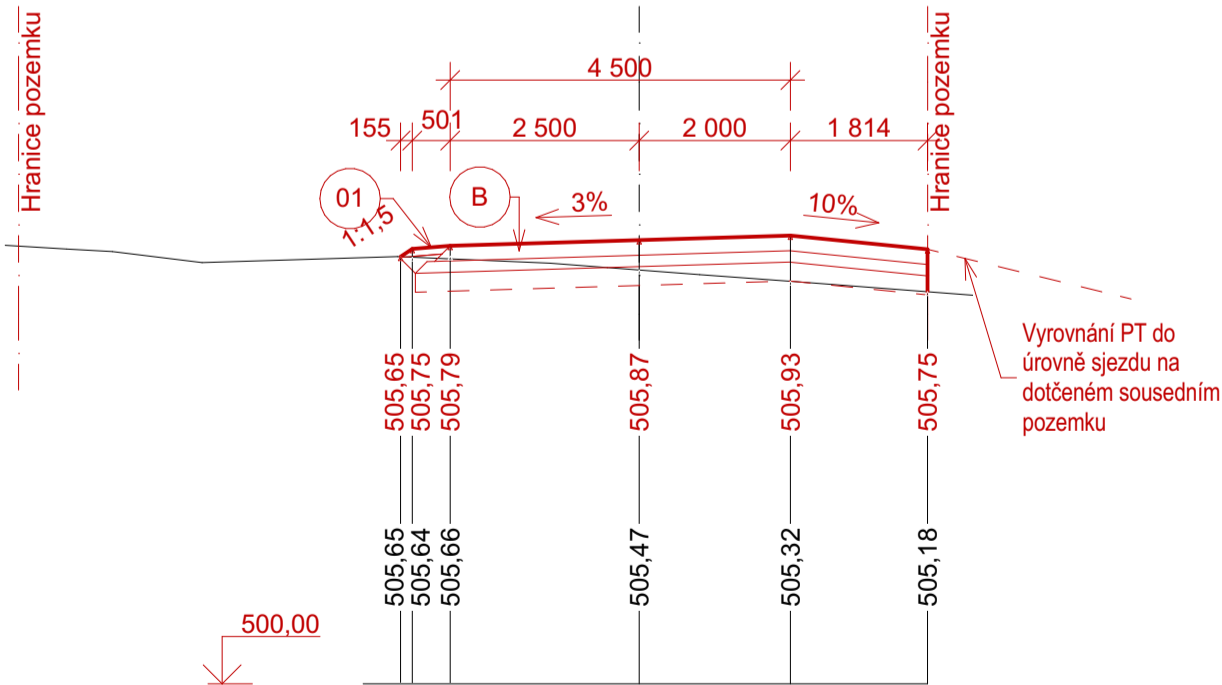
PF08 - km0,35000



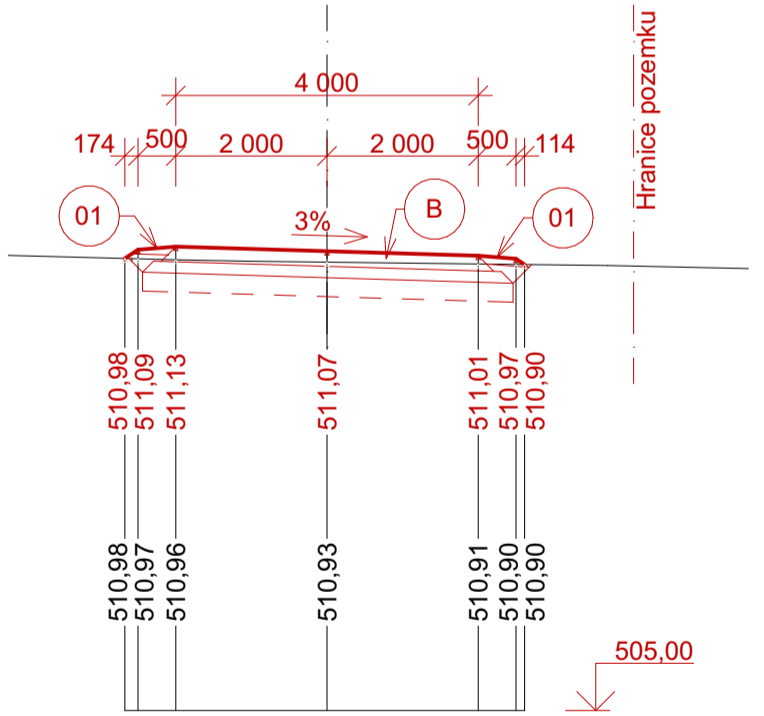
PF11 - km0,45000



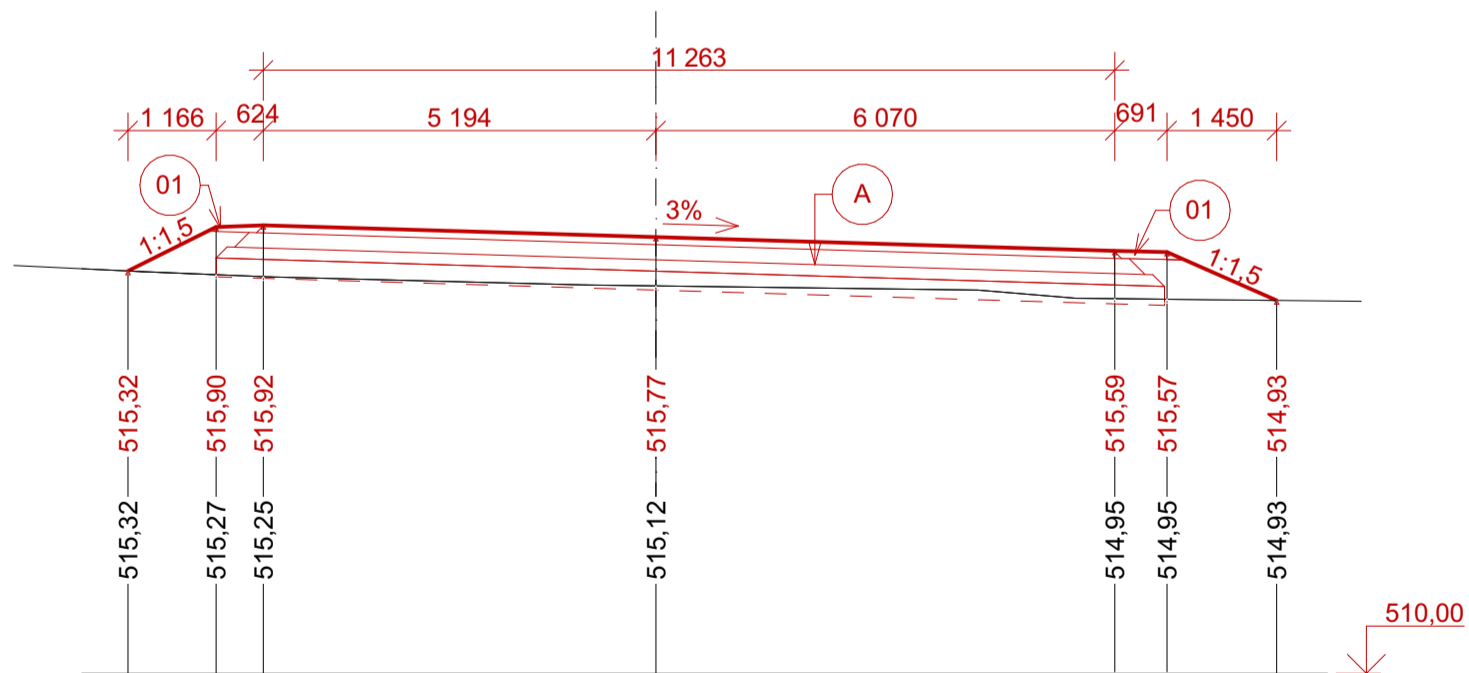
PF14 - km0,57136



PF09 - km0,36103



PF12 - km0,50000



PF15 - km0,60000

### LEGENDA NAVRHOVANÝCH OBJEKTŮ

- A Skladba komunikace "A" penetrační makadam - viz výkres vzorového příčného řezu
- B Skladba komunikace "B" prosívka - viz výkres vzorového příčného řezu
- 01 Krajnice zemní zhutněná se zpevněním štěrkodrtí 0/32

Souřadný systém: JTSK  
Výškový systém: Bpv

### Dokumentace pro vydání společného povolení a pro provádění stavby

REPRODUKCE TÉTO DOKUMENTACE NEBO JEJÍCH ČÁSTÍ BEZ PÍSEMNÉHO SOUHLASU Fy P-atelier JH s.r.o. JE ZAKÁZÁNA

|                   |   |             |                      |
|-------------------|---|-------------|----------------------|
| Zodp. projektant: | Petr Vlášek   | Navrhl:     | Ing. Michal Těšínský |
| Kontroloval:      | Ing. Ondřej Peckert   | Vypracoval: | Ing. Michal Těšínský |
| Místo:            | k.ú. Sedlo u Čiměře   | Obec:       | Obec Čiměř           |
| Investor:         | Česká republika - SPÚ, Pobočka J. Hradec, Pravdova 837/II, 377 01 Jindřichův Hradec |             |                      |

|                |   |
|----------------|---|
| Stavba:        | Cesty VC12-R, VC15-R, VC19-R,<br>VC20-R v k.ú. Sedlo u Čiměře                       |
| Oddíl:         | D. Dokumentace objektů a technických a technologických zařízení<br>D.3 Cesta VC19-R |
| Obsah výkresu: | Příčné řezy - část 2  |

**P-atelier JH**  
s.r.o.  
Projektová a inženýrská kancelář  
Nádražní 249/II, 377 01 J.Hradec  
VŠECHNA PRÁVA VYHRÁŽENA